





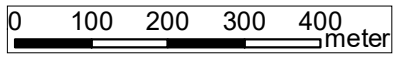


bakgrunden syns ett flygfoto som är hämtat från www.eniro.se, 2020-04-06; © Lantmäteriet/Metria

	Förslag - Sekundär zon
	Förslag - Primär zon
	Höjdkurvor - 1 m ekvidistans
	Byggnader
	Väg
	Fastighetsgränser

1:7 000



Ritad av Sandra Martinsson	Företag Tyréns AB
Datum 2021-04-20	Ansvarig Katinka Hessel Tjell
Bilaga nr Bilaga 2 Sida 1(1)	