

Förslag till detaljplan för VÄSTRABY 31:7

PLANBESTÄMMELSER

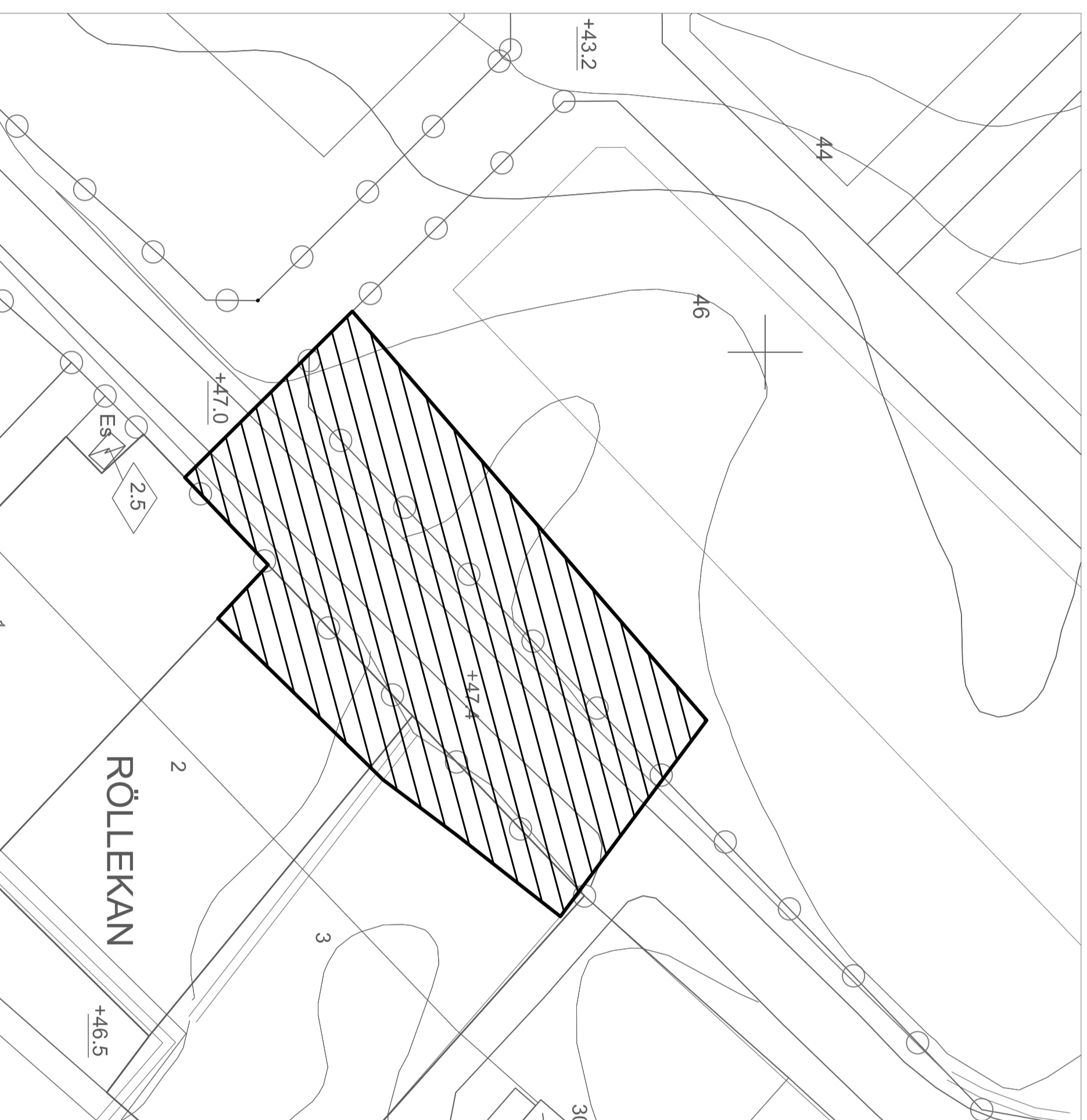
Följande gäller inom områden med nedanstående beteckningar. Endast angiven användning och utformning är tillåten. Bestämmelser utan beteckning gäller inom hela området.

GRÄNSER

_____ Område inom vilket detaljplan hävs

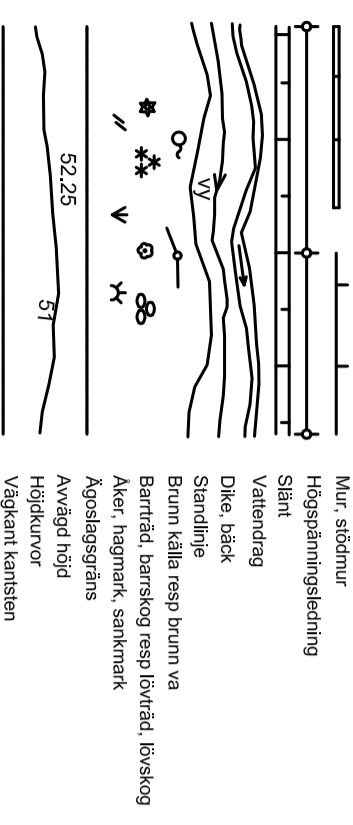
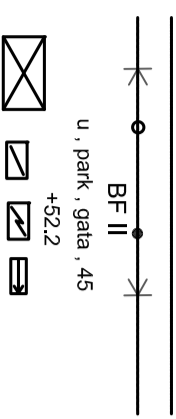
Grundkarta över Bellevue Broby

Östra Göinge Kommun
upprättad 2011-03-15



Gunnar Petersson
Mättningsingenjör
Stadsbyggnadskontoret Hässelholm
TECKENFÖRKLARING

BROBY BACKSIPPAN
5:25, 3, s:2,



Koordinatsystem SWEREF 99 13 30, Höjdsystem RH 2000
Skala 1:1000

Godkänd från sekretessynpunkt för spridning. Lantmäterverket 2011-03-16

Till planen hör: Grundkarta
Plan och genomförandebeskrivning Fastighetsförteckning

LAGAKRAFT

Detaljplan för Västraby 31:7

Östra Göinge kommun, Skåne län

Upprättad 2011-04-05 Reviderad 2011-08-08

2011-09-07

Laga kraft

2011-10-03

Antagande

2011-09-07

Laga kraft

2011-10-03

KS

Linnea Widling

Version
20110405

Skala 1:500

